






**PLAN DE PREVENTION DES RISQUES NATURELS PREVISIBLES
D'INONDATION PAR RUISSELLEMENT ET PAR DEBORDEMENT
DES RUISSEAUX DES CLOUX, DU RIOT, DU LIMOZIN
ET LEURS AFFLUENTS
COMMUNE DE MEURSAULT**

**ZONAGE REGLEMENTAIRE DU RISQUE
(SUR FOND PHOTOGRAMMETRIQUE)**

LEGENDE :

-  Zones d'interdictions
-  Zones de contraintes faibles
-  Zones sans contraintes spécifiques




Vu pour être annexé à mon arrêté n° 529

du 30 DEC. 2011

LE PRÉFET,

Mailhos

Pascal MAILHOS

-  Profil en travers
-  Limite communale
-  Périmètre d'étude



Échelle: 1:5 000

Réalisation : Apl'Géorisques

Etabli le : Décembre 2011

Edition : Apl'Géorisques

Approuvé le : 30 DEC. 2011